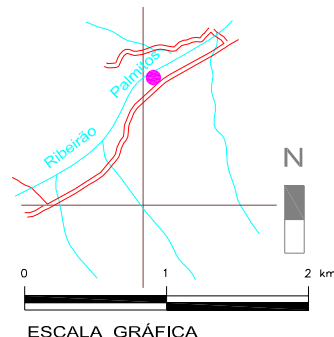

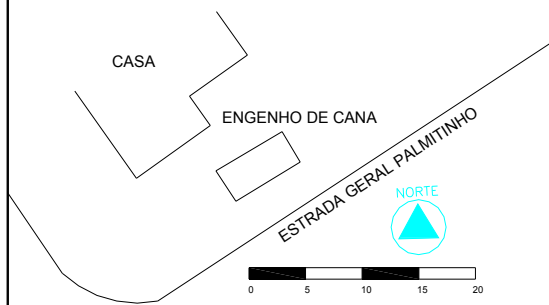


1. MUNICÍPIO: Vitor Meireles 2. DENOMINAÇÃO: Engenho de Cana ENDEREÇO: Estrada Geral - Palmitinho 4. ENTORNO: HOMOGÊNEO DE ÉPOCA () OBS.: HETEROGÊNEO () DESCARACTERIZADO (x) Parte de um engenho de cana						3. TIPOLOGIA: URBANO () RURAL (x)									
6. FACHADA PRINCIPAL: DATAÇÃO: MATERIAL PREDOMINANTE: Madeira						5. USO ATUAL: Decorativo - Jardim DESOCUPADO () RUÍNA () 7. Nº DE PAVIMENTOS PORÃO () SÓTÃO () OUTROS ()									
Aber. Verga.	RETA	A. ABAT.	A. PLENO	A. OGIVAL	OUTROS	9. ESTRUTURA: Toras em madeira									
JANELA															
PORTA															
8. COBERTURA: Nº DE ÁGUAS: COM BEIRAL (x) COM PLATIBANDA ()						<table border="1" style="width:100%; border-collapse: collapse;"> <tr><td style="width: 50%;">Telha CANAL</td><td style="width: 50%;"></td></tr> <tr><td>Telha FRANCESA</td><td></td></tr> <tr><td>Telha de eternit</td><td></td></tr> <tr><td>Plana Germânica</td><td></td></tr> </table>		Telha CANAL		Telha FRANCESA		Telha de eternit		Plana Germânica	
Telha CANAL															
Telha FRANCESA															
Telha de eternit															
Plana Germânica															
10. OUTROS ELEMENTOS EXTERNOS: Este engenho está montado no jardim da casa, na parte frontal. Sua cobertura não é original. Na residência existem paredes internas com pinturas do mesmo autor das encontradas na Igreja Matriz. 12. OBSERVAÇÕES: Engenho desativado por vários anos						11. SITUAÇÃO  <p align="center">ESCALA GRÁFICA</p>									
13. FOTO: 						14. IMPLANTAÇÃO: 									
17. DENOMINAÇÃO: Engenho de Cana 18. DADOS HISTÓRICOS:						15. TRATAMENTO DA ÁREA EXTERNA: Jardim residencial DATA: 21/09/2006 16. PESQUISADOR: Rosemari Wangradt									

Este imóvel foi construído devido a necessidade do povo Meirelense em obter a farinha de milho para o consumo, pois até então era levado para mais longe.

A família do Sr Manoel Bittencurt, preparou tudo e com a ajuda de familiares e amigos, ergueram a atafona que começou a servir a comunidade em geral.

FONTE: Sra Lea Oliveira

19. PROPRIETÁRIO: Sra Lea Oliveira				ENDEREÇO: Estrada Geral - Palmitinho			
20. COMPART.	PISO	PAREDE	FORRO	COMPARTIM.	PISO	PAREDE	FORRO
21. PORTAS:	MATERIAL	BANDEIRAS	JANELAS:	MATERIAL	BANDEIRAS	OUTROS VÃOS:	
22. ESCADAS:	DEGRAU	GUARD.CORP.	CORRIMÃO	23. MOBILIÁRIO SIGNIFICATIVO:			

24. fotos



25. OBSERVAÇÕES

Estado de conservação bom mas incompleto

26. ÁREA DO TERRENO:

27. ÁREA DA CONSTRUÇÃO:

DATA: 21/09/2006

28. PESQUISADOR:

Rosemari Wangradt

